

FRAVEGGIO

scala 1:4.000
equidistanza 5 mt.



























AD Trento Orienteering
trent-org




























GS FRAVEGGIO



medio

LEGENDA:

-  prato'
-  bosco
-  bosco fitto
-  lago
-  piantagione a filari
-  frutteto
-  terreno coltivato
-  area privata
-  edificio
-  strada
-  sentiero largo
-  sentiero stretto
-  muro attraversabile e non
-  recinto attraversabile e non
-  albero piccolo e grande
-  linea elettrica
-  curva di livello
-  collina
-  tavolo - panchina
-  oggetto particolare
-  fontana - oggetto idrico
-  scarpata
-  roccia
-  sasso
-  traliccio
-  scalinata
-  cantiere

medio		3,2 km	
			
1	1		
2	2		
3	3		
4	4		
5	5		
6	6		
7	7		
8	8		
9	9		
10	10		
11	11		
12	12		
13	13		
14	14		
		270 m	

Tracciatrice Anna Benigni

Cartina didattica per Orienteering
Aggiornamento 2014
dawmiori@hotmail.com

31.05.2014